



Crna Gora
O P Š T I N A B A R

Sekretarijat za uređenje prostora, komunalno-stambene poslove
i zaštitu životne sredine

Broj: 032-07-dj-352-10
Bar, 12.02.2014. godine

Sekretarijat za uređenje prostora, komunalno-stambene poslove i zaštitu životne sredine Opštine Bar, postupajući po zahtjevu Tošić Smilje za izdavanje urbanističko - tehničkih uslova, na osnovu čl. 62a Zakona o uređenju prostora i izgradnji objekata (»Sl. list CG«, br.51/08, 34/11, 47/11, 35/13 i 39/13) i DUP-a »Sutomore - centar« (»Sl.list CG« br. 40/12), izdaje

URBANISTIČKO TEHNIČKE USLOVE

za izradu tehničke dokumentacije za izgradnju objekta na urbanističkoj parceli br. UP 401, u zoni A, podzona A4, blok 3, po DUP-u »Sutomore – centar«.

1. Osnovni podaci:

Podnosilac zahtjeva: Tošić Smilja.

Lokacija: DUP »Sutomore - centar«, urbanistička parcela br. UP 401, ograničene koordinatama datim u izvodu iz DUP-a "Sutomore - centar"- grafički prilog Parcelacija, regulacija i nivelacija.

U slučajevima kada granica urbanističke parcele neznatno odstupa od granice katastarske parcele organ uprave nadležan za poslove uređenja prostora prilikom izdavanja dokumentacije za građenje, može izvršiti usklađivanje urbanističke parcele sa katastarskim stanjem.

Ukoliko se određuje lokacija na dijelu urbanističke parcele za izgradnju, rekonstrukciju ili izvođenje drugih radova kojima se vrše promjene u prostoru u okviru Zona A, B i C, površina lokacije ne može biti manja od 400 m² za namjenu – porodično stanovanje male gustine i višeporodično stanovanje srednje gustine, a ne manja od 600 m² za namjenu višeporodično stanovanje velike gustine, u skladu sa Zakonom o uređenju prostora i izgradnji objekata (»Sl. list CG«, br. 51/08, 34/11, 47/11 i 35/13).

2. Namjena objekta: Namjena objekata u okviru podzone je stanovanje sa centralnim funkcijama SVCF i turizam T (turističko stanovanje GUP Bar). Pod objektima turizma podrazumijeva se pretežna izgradnja komplementarnih turističkih smještajnih sadržaja. Planiraju se kao novi objekti na neizgrađenim urbanističkim parcelama i kao postojeći objekti na kojima se vrše intervencije.

U ovoj podzoni na trasi saobraćajnice Ulica 8 i javnih parkinga se nalazi 5 objekta .

Posebni uslovi za Blok 3:

Namjena - turizam T

- urbanističke parcele na kojima se ruše postojeći i grade novi objekti ;
- urbanističke parcele na kojima se grade novi objekti ;
- urbanističke parcele sa objektima na kojima su moguće intervencije u skladu sa uslovima Plana (Opšti uslovi-Postojeći objekti),
- zelena površina – skver uz saobraćajnicu ; skver-trg i skver-park u skladu sa uslovima iz poglavlja Pejzažna arhitektura i javne pješačke površine.

- Planirano je regulisanje potoka - Upravljač vodotocima je dužan da uradi projekat regulacije potoka u okviru svih urbanističkih parcela i popločavanje na način da se formira pješačka javna komunikacija u skladu sa uslovima iz poglavlja Pejzažna arhitektura.



3. Gabarit objekta:

Indeks zauzetosti : 0,4

Indeks izgrađenosti : 1,8;

Maksimalna spratnost : 7 vidnih etaža.

UP 401: površina = 410 m²; max. površina pod objektima = 164 m²; max. GBP = 738 m²;

Spratnost objekata data je kao maksimalni broj nadzemnih etaža .Ukoliko to uslovi terena zahtijevaju dozvoljavaju, što će se provjeriti prethodnim geotehničkim ispitivanjima za konkretnu lokaciju, može se odobriti izgradnja podzemne etaže – jednog suterena i podruma.

Maksimalna spratnost data u tekstualnom dijelu Plana, definisana je na osnovu namjene objekata i gustine stanovanja, potrebe provjetravanja naselja, karakteristika terena, postojeće spratnosti i poštovanja ambijentalnih odrednica postojeće izgrađene strukture i neizgrađenog prostora.

Podzemne etaže (samo podrumске etaže) u kojima je organizovano parkiranje, garažiranje ili ekonomski i pomoćni sadržaji u službi osnovne funkcije objekta (SPA, wellness, teretane), ne ulaze u obračun građevinske bruto površine objekta.

4. Konstruktivni sistem: Izbor materijala, kvalitet materijala kao i način izvođenja objekta od bitnog su značaja za sigurnost i ponašanje objekta, izloženih seizmičkom dejstvu.

Za nove objekte, preporučuje se primjena panelnog sistema armirano – betonskih platana, raspoređenih u dva ortogonalan pravca da prime vertikalni teret i horizontalne seizmičke sile sa međuspratnom konstrukcijom od pune armirano betonske ploče ili polumontažne armirano-betonske fert tavanice, sa dodatnom armaturom u ploči.

5. Arhitektura i materijali:

Arhitektonske volumene objekata potrebno je pažljivo projektovati sa ciljem postizanja homogene slike naselja i grada.

Materijalizacija ograde mora da bude u skladu sa arhitektonskim nasljeđem primorskih gradova uz primjenu prirodnih autohtonih materijala. Javni objekti se ne mogu ograđivati.

Fasade objekata kao i krovne pokrivače predvidjeti od kvalitetnog i trajnog materijala i kvalitetno ugraditi.

Krovove raditi kose ili ravne ozelenjene.

6. Podaci za dimenzionisanje objekata na seizmičke uticaje: Zbog izražene seizmičnosti područja statiku računati na IX stepen MCS skale.

7. Građevinska i regulaciona linija: U svemu prema izvodu iz DUP-a »Sutomore - centar«.



U grafičkom prilogu Parcelacija, regulacija i nivelacija, date su građevinske linije planiranih objekata koje predstavljaju krajnje linije do kojih se može graditi.

U zonama za koje građevinske linije nisu definisane grafički primjenjuje se pravilo:

- građevinska linija prema susjednim parcelama je na minimalnoj udaljenosti 2,5m u izgrađenim zonama stanovanja. (može i manja udaljenost uz saglasnost susjeda, ukoliko objekat nema otvore na prostorijama za stanovanje na toj fasadi.).
- za urbanističke parcele koje se graniče sa potocima i kanalima ,ona iznosi 4 m od ivice regulacije,
- građevinske linije prema zelenim površinama 2,5 m,
- građevinske linije prema pristupnom putu su na udaljenosti 2,5 m, ukoliko nisu grafički određene.

Izuzetno, građevinska linija ispod površine zemlje, ukoliko je prostor namijenjen za garažiranje, a na tom prostoru je degradirana vegetacija, može biti maksimalno do granice urbanističke parcele, ukoliko to dozvoljavaju karakteristike terena (uslov- prethodna ispitivanja terena, zaštita susjednih objekata i ozelenjavanje površine iznad garaže ali ne prema saobraćajnicama).

Izgradnja na ivici parcele (dvojni objekti i objekti u prekinutom nizu) ili na udaljenosti manjoj od propisane je moguća isključivo uz pisanu saglasnost vlasnika susjedne parcele na čijoj granici je predviđena izgradnja.

Svi planirani objekti mogu se postaviti na ili iza građevinske linije u dubini parcele, a u skladu sa konfiguracijom terena, oblikom i funkcionalnom organizacijom parcele i ostalim uslovima Plana.

Između građevinske i regulacione linije mogu se graditi samo površinska parkirališta i ozelenjavanje, a na urbanističkim parcelama preko kojih prelazi regulaciona linija, između regulacione linije i granice UP može se vršiti samo ozelenjavanje u cilju uređenja parcele.

8. Nivelacione kote objekata: U svemu prema izvodu iz DUP-a »Sutomore - centar«.

Kota prizemlja za stambene objekte dozvoljena je max.1,0 m iznad kote konačno uređenog i nivelisanog terena oko objekta, a za poslovne objekte max. 0,20 m iznad kote konačno uređenog i nivelisanog terena oko objekta.

9. Priklučci na infrastrukturnu mrežu: U svemu prema izvodu iz DUP-a »Sutomore-centar«, grafički prilozi Hidrotehnička, Elektroenergetska i TK infrastruktura i uslovima koje odrede nadležne organizacije: JP »Vodovod i kanalizacija« i Agencija za elektronske komunikacije i poštansku djelatnost (u prilogu).

Elektroenergetika: Pri izradi tehničke dokumentacije (idejni projekat ili glavni projekat) mora poštovati Tehničke preporuke EPCG i to:

- Tehnička preporuka za priključenje potrošača na niskonaponsku mrežu TP-2 (dopunjeno izdanje);
- Tehnička preporuka – Tipizacija mjernih mjesta;
- Upustvo i tehnički uslovi za izbor i izgradnju ograničivača strujnog opterećenja;
- Tehnička preporuka TP – 1 b – Distributivna transformatorska stanica DTS – EPCG 10/0.4 kV


Tehničke preporuke dostupne su na sajtu EPCG.

Investitor je obavezan da od Elektrodistribucije Bar pribavi potvrdu o ometanju/neometanju elektroenergetskih instalacija na urbanističkoj parceli/lokaciji.

10. Priklučci na gradsku saobraćajnicu: U svemu prema izvodu iz DUP-a »Sutomore-centar«, grafički prilog »Saobraćaj«.

Urbanističke parcele (za planirane objekte) po pravilu imaju direktan pristup sa saobraćajnice, a već izgrađeni objekti za koje nije moguće obezbijediti direktan pristup sa kolske

saobraćajnice, imaju pristupe sa saobraćajnica na način kako ih sada koriste (sa magistrala uz uslove i saglasnost Direkcije za saobraćaj ili kolsko-pješačkih saobraćajnica).



11. Uslovi za parkiranje vozila:

Parkiranje obezbijediti u okviru objekta ili urbanističke parcele (ukoliko ima mogućnosti) Ukoliko nema mogućnosti, nedostajući broj parking mjesta može se riješiti na drugoj urbanističkoj parceli u zahvatu Plana ili u skladu sa posebnim odlukama Opštine učešćem u izgradnji javnih parkirališta, javne garaže i dr). Moguća je kombinacija sve tri varijante, a sve u skladu sa uslovima za parkiranje iz poglavlja Saobraćaj.

Planirane kapacitete za parkiranje projektovati na bazi sledećih normativa:

vrsta sadržaja	potreban broj parking mesta
STANOVANJE (kolektivno)	1PM / 1 stambena jedinica
STANOVANJE (individualno)	1 PM/ 1 stan
INDUSTRIJA I SKLADIŠTA	0,25 PM/ 1 zaposlenom
POSLOVANJE (administracija)	10 PM /1000 m ²
ŠKOLE	0,25 PM/ 1 zaposlenom
TRGOVINA	30 PM/ 1000 m ² korisne površine
POŠTA, BANKA	25 PM/ 1000 m ² korisne površine
HOTEL	50 PM/ 100 soba
UGOSTITELJSTVO	25 PM/ 1000 m ² korisne površine
SPORTSKI OBJEKTI	0,30 PM/gledaocu
BOLNICA	25 PM/ 1000 m ² korisne površine

12. Uslovi za pejzažno oblikovanje lokacije i hortikulturalno uređenje:

Elementi parterne arhitekture, bazeni, manji šankovi i sl., sastavni su dio parternog uređenja, i to u skladu sa potrebama investitora

Uređenje urbanističke parcele prilagoditi terenskim karakteristikama, namjeni objekata i posebnim uslovima za ovu zonu:

Zelenilo stambenih objekata i blokova (SS sa CF i VG stanovanje)-ZSO- *Predstavlja kompleks stambenih jedinica ili blokova u čiji sastav mogu biti i administrativni, kulturno-prosvjetni, trgovačko-uslužni objekti. Prilikom organizacije objekata voditi računa da vizure blokova budu otvorene prema interesantnim potesima u okviru predmetnog naselja-odnosno voditi računa o perspektivi.*

U okviru stambenih objekata tipa kolektivno stanovanje i stambeni blokovi precenat učešća zelenila mora biti min.20%. Da bi se postiglo formiranje osnovnih elemenata blokova neophodno je povezati urb. parcele iste namjene u jedinstven kompleks, radi uređenja prostora, pri čemu bi se izbjegla usitnjenost parcela i nemogućnost formiranja blokovskih cjelina sa poželjnim karakteristikama.

Zelenilo ispred poslovnih objekata-uslovi iz kategorije Zelenilo poslovnih objekata.

Karakteristike za blokovsko ozelenjavanje:



- u toku izrade projektne dokumentacije izvršiti potpunu inventarizaciju postojećeg biljnog fonda i kompozicionih ansambala;
- izvršiti taksaciju biljnog materijala, vrednovanje zdravstveno i dekorativno, sa predloženim mjerama njege,
- sačuvati i uklopiti zdravo i funkcionalno zelenilo,
- svaki objekat, urbanistička parcela, pored urbanističkog i arhitektonskog, treba da ima i pejzažno uređenje;
- min. visina sadnice od 2,50-3,00m,
- min. obim stabla na visini od 1m, od 10-15cm ,
- otvori na pločnicima za sadna mjesta min. 1,0x1,0m (za sadnju na pločnicima)
- obezbjediti zaštitne ograde za sadnice u drvoredu (za sadnju na pločnicima, trotoarima),
- obezbjediti održavanje slobodnih i zelenih površina,
- koristiti reprezentativne, visokodekorativne autohtone vrste, rasadnički odnjegovane,
- prilikom izbora biljnog materijala voditi računa o dekorativnim svojstvima i različitim fenofazama,
- predvidjeti osvetljenje zelene površine,
- predvidjeti hidrantsku mrežu,
- predvidjeti održavanje zelene površine.

Zelene i slobodne površine turističkih objekata-Hotela i turističkih naselja-(apartmani, vile, turističko stanovanje, i td.)-ZTH i ZTN- Zelenilo u okviru turističkih objekata i kompleksa je važan element turističke ponude, koja ukazuje na reprezentativnost i kvalitet usluga i ponude, pored ekoloških funkcija i obezbeđivanja prijatnog prirodnog okruženja za turiste.

Na površinama koje su GUP-om Bara 2020 i DUP-om „Sutomore-Centar“, naznačene kao stanovanje velikih gustina i turističko stanovanje, na potesu Rasadnik, konstatovano je postojanje mladog maslinjaka.

Uređenje podrazumjeva:

- turistički objekti treba da sadrže min. 40% zelenih površina u odnosu na urb.parcelu, odnosno u skladu sa brojem korisnika i kategorijom objekta,
- za turističke objekte od 3*- min. 60m² zelenih i slobodnih površina po ležaju, za objekte sa 4*-min. 80m² zelenih i slobodnih površina po ležaju i za objekte sa 5* mora biti min. 100m² zelenih i slobodnih površina po ležaju u objektima, po prepotrukama Pravilnika o klasifikaciji, minimalnim uslovima i kategorizaciji ugostiteljskih objekata (Sl.list RCG br. 23/05) ili drugim važećim propisom.
- neophodno je korišćenje visokodekorativnog sadnog materijala (autohtonog, alohtonog, egzota),
- obodom, granicom parcele naročito prema saobraćajnicama preporučuje se tampon zelenilo i drvoredu (preuzeti uslove iz Zelenilo uz saobraćajnice),
- kompoziciono rješenje zelenih površina stilski uskladiti sa prirodnim pejzažom i tradicijom vrtne arhitekture Primorja-za vile ,vikendice i td.,
- površine oko objekta Hotela mogu biti uređene i strožijim , geometrijskim stilom,
- postojeći šumski fond, sačuvati u vidu enklava, većih grupacija, formirajući tzv. šumarke, sačuvati i uklopiti i svako zdravo i funkcionalno stablo kako iz kultivisanih tako i sa prirodnih površina, bilo pojedinačno ili u grupama-na padinama ispod Haja ispod Štita-za vile u šumi,
- prilikom nivelacije terena pratiti prirodnu konfiguraciju ili formirati terase-međe, od suhozida-prirodno lomljenog kamena-na strmim terenima,
- predlaže se i očuvanje postojećih voćnjaka- kao dio mediteranske poljoprivrede, koja ima značajnu ulogu za razvoj ekoturizma, odnosno, vrhunske turističke ponude-za vile i vikendice,

- planirati pješačke staze, trgove, plato, skaline –stepeništa koje će povezati predmetni prostor sa okruženjem,
- steze,platoi I trgovi moraju biti od prirodnih materijala, prirodno lomljen ili klesani kamen i u skladu sa fasadom objekata,
- u pravcu pružanja stepeništa, staza planirati pergole ili kolonade, sa visokodekorativnim puzavicama. Pergole ili kolonade moraju biti izgrađene u skladu sa materijalima korišćenim za izgradnju objekata-kamen i drvo,
- ulaze u objekte, poslovnog karaktera(administrativne, trgovačko-ugostiteljske sadržaje) riješiti partenom sadnjom korišćenjem cvijetnica, perena,sukulenti, palmi i td.,
- voditi računa o vizurama- perspektivama,
- za ozelenjavanje objekata preporučuje se i krovno i vertikalno ozelenjavanje,
- *Krovno zelenilo*-podrazumjeva ozelenjavanje betonskih ploča na krovovima objekata, terase i td. Za ovaj tip ozelenjavanja nepochodno je planirati tzv. kade dubine min. 50cm, hidroizolaciju, navodnjavanje, odvođe za površinske vode, a humusni sloj mora biti min. 35-40cm. Predlaže se intezivni krovni vrt, što znači na ravnom krovu-terasi može biti formiran park sa zelenilom, stazama, vodenim površinama, dječije igralište, pergole, mini golf i td.
- *Vertikalnim ozelenjavanjem* dopunjava se i obogaćuje arhitektonski izgled objekta i povezuje zelenilo enterijera sa vegetacijom slobodnih površina. Vrste koje se ovom prilikom koriste su najvećim dijelom puzavice.Vertikalnim zelenilom može se naglasiti i neki elementi u konstrukciji objekta,
- posebnu pažnju posvetiti formiranu travnjaka , na strmim terenima predlažu se pokrivači tla i puzavice,
- predvidjeti hidransku mrežu radi zalivanja novoplaniranih zelenih površina,
- biljni materijal mora biti zdrav i rasadnički njegovan,
- sadnice drveća koje se koriste za ozelenjavanje moraju biti min. visine od 3,0-4,0m i obima stabla, na visini od 1m, min. 20cm,
- zbog sterilne podloge, projektovati humusiranje slobodnih površina u sloju od min. 30-50cm.Tokom građevinskih radova, površinski sloj zemlje lagerovati i koristiti ga za nasipanje površina predviđenih za ozelenjavanje.
- u okviru slobodnih površina od pomoćnih i pratećih objekta, mogući su samo bazeni , mali sportski tereni,
- ove zelene površine tretirati kao zelenilo najviše kategorije održavanja i njege tj. zelenilo sa najvećim stepenom održavanja.

13. Procjena uticaja na životnu sredinu:

Poštovati Zakon o životnoj sredini (»Sl. list CG«, br. 48/08, 40/10 i 40/11) i zakonsku regulativu koja iz njega proizilazi. Tehničku dokumentaciju izraditi prema standardima vezanim za protivpožarnu i zaštitu na radu.

14. Uslovi za uređenje urbanističke parcele:

Uređenje urbanističke parcele prilagoditi terenskim karakteristikama, namjeni objekata i posebnim uslovima. Uređenje urbanističke parcele obraditi kao poseban dio projekta u skladu sa izvodom iz DUP-a »Sutomore - centar«.

15. Meteorološki podaci: Područje zahvaćeno DUP »Sutomore - centar«, nalazi se u zoni modifikovane mediteranske klime čije su karakterističke – blage zime, dugotrajna topla ljeta, jeseni prijatne, duge i toplije od proljeća. Srednja godišnja temperatura za opštinu Bar nije ista na cijeloj teritoriji, već se kreće od 16°C (na 1 mnv) kraj morske obale, do 8°C na visinama od preko 1200 mnv.



Srednja godišnja relativna vlažnost vazduha ima vrijednost do oko 70% u uskom pribalju Jadranskog mora (Bar, Sutomore).

Nalazeći se na krajnjem južnim djelovima Jadranskog primorja neposredno uz more, opština Bar se odlikuje vrlo dugim trajanjem osunčavanja. Ovakvi uslovi omogućavaju da se trajanje osunčanosti kreće preko 2500 časova ili prosječno dnevno oko 7 časova.

U primorskom dijelu opštine najveću jačinu i čestinu javljanja ima levant, vjetar iz sjeveroistočnog pravca. Znatno manju čestinu imaju vjetrovi iz ostalih pravaca: pulenat iz pravca zapada, maestral iz pravca sjeverozapada, jugo iz pravca juga i jugoistoka i tramontana (bura) iz pravca sjevera.

16. Podaci o nosivosti tla i nivou podzemnih voda:

Za izradu tehničke dokumentacije objekata površine preko 1000 m² i objekata koji imaju četiri i više nadzemnih etaža, potrebno je predhodno izraditi Geotehnički elaborat shodno Zakonu o geološkim istraživanjima ("Sl.list RCG", br. 28/93, 27/94, 42/94, 26/07, 28/11), kojim će se utvrditi geološka i hidrogeološka svojstva terena, odnosno geotehnički uslovi za izgradnju objekata.

17. Uslovi za racionalno korišćenje energije:

U cilju energetske i ekološki održive izgradnje objekata treba težiti :

- Smanjenju gubitaka toplote iz objekta poboljšanjem toplotne zaštite spoljnih elemenata i povoljnim odnosom osnove i volumena zgrade
- Povećanju toplotnih dobitaka u objektu povoljnom orijentacijom zgrade i korišćenjem sunčeve energije
- Korišćenju obnovljivih izvora energije u zgradama (biomasa, sunce, vjetar itd)
- Povećanju energetske efikasnosti termoenergetskih sistema

U cilju racionalnog korišćenja energije treba iskoristiti sve mogućnosti smanjenja korišćenja energije u objektima. Pri izgradnji objekata koristiti savremene termoizolacione materijale, kako bi se smanjila potrošnja toplotne energije.

- Predvidjeti mogućnost korišćenja solarne energije.
- Kao sistem protiv pretjerane insolacije koristiti održive sisteme (zasjenu škurama, građevinskim elementima, zelenilom i sl.) kako bi se smanjila potrošnja energije za vještačku klimatizaciju.
- Drvoredima i gustim zasadima smanjiti uticaj vjetra i obezbjediti neophodnu zasjenu u ljetnjim mjesecima.

Cilj sveobuhvatne uštede energije, a time i zaštite životne sredine je stvoriti preduslove za sistemsku sanaciju i rekonstrukciju postojećih zgrada, a zatim i povećanje obavezne toplotne zaštite novih objekata .

Nedovoljna toplotna izolacija dovodi do povećanih toplotnih gubitaka zimi, hladnih spoljnih konstrukcija, oštećenja nastalih vlagom (kondenzacijom) kao i pregrijavanja prostora ljeti. Posljedice su oštećenja konstrukcije, nekomforno i nezdravo stanovanje i rad. Zagrijavanje takvih prostora zahtjeva veću količinu energije što dovodi do povećanja cijene korišćenja i održavanja prostora, ali i do većeg zagađenja životne sredine. Poboljšanjem toplotno izolacionih karakteristika zgrade moguće je postići smanjenje ukupnih gubitaka toplote za prosječno 40 do 80%.

Kod gradnje novih objekata važno je već u fazi idejnog rješenja u saradnji sa projektantom predvidjeti sve što je potrebno da se dobije kvalitetna i optimalna energetska efikasna zgrada. Zato je potrebno:

- Analizirati lokaciju, orijentaciju i oblik objekta,
- Primjeniti visoki nivo toplotne izolacije kompletnog spoljnog omotača objekta i izbjegavati toplotne mostove. U cilju racionalnog korišćenja energije treba iskoristiti

sve mogućnosti smanjenja korišćenja energije u objektima. Pri izgradnji objekata koristiti savremene termoizolacione materijale, kako bi se smanjila potrošnja toplotne energije,

- Iskoristiti toplotne dobitke od sunca i zaštititi se od pretjeranog osunčanja. Kao sistem protiv pretjerane insolacije koristiti održive sisteme (zasjenu škurama, građevinskim elementima, zelenilom i sl) kako bi se smanjila potrošnja energije za vještačku klimatizaciju. Drvoredima i gustim zasadima smanjiti uticaj vjetra i obezbjediti neophodnu zasjenu u ljetnjim mjesecima
- Rashladno opterećenje treba smanjiti putem mjera projektovanja pasivnih kuća. To može uključiti izolovane površine, zaštitu od sunca putem npr. brisoleja, konzolne strukture, ozelenjene nadstrešnice ili njihove kombinacije,
- Pri proračunu koeficijenta prolaza toplote objekata uzeti vrijednosti za 20-25% niže od maksimalnih dozvoljenih vrijednosti za ovu klimatsku zonu
- Niskoenergetske tehnologije za grijanje i hlađenje se trebaju uzeti u obzir gdje god je to moguće
- Solarni kolektori za toplu vodu će se uzeti u obzir kod kućnih sistema za toplu vodu kao i za grijanje bazena. Korištenje bazenskih prekrivača će se takođe uzeti u obzir zbog zadržavanja toplote,
- Kad god je to moguće, višak toplote iz drugih procesa će se koristiti za predgrijavanje tople vode za hotel, vile i vode u bazenima

18. Uslovi za pristup i kretanje lica smanjene pokretljivosti:

Potrebno je omogućiti pristup lica sa posebnim potrebama u sve objekte i djelove objekata koji svojom funkcijom podrazumjevaju javni pristup. Kroz objekte i djelove objekata u kojima je omogućen rad licima sa posebnim potrebama neophodno je obezbjediti nesmetano kretanje kolica, pristup u odgovarajuće dimenzionisane liftove i sanitarne prostorije. Projektom obezbjediti nesmetan pristup, kretanje, boravak i rad lica smanjene pokretljivosti, u skladu sa Pravilnikom o bližim uslovima i načinu prilagodavanja objekata za pristup lica smanjene pokretljivosti (»Sl.list CG«, br. 10/09).

19. Organizacija gradilišta: Gradilište organizovati tako da se ne remeti život i rad u susjednim objektima. U toku izvođenja radova ne ometati saobraćajnice (kolske i pješačke), ne koristiti javne površine za odlaganje građevinskog materijala. Investitor i izvođač su obavezni da preduzmu sve zakonom predviđene mjere obezbjeđenja gradilišta.

20. Projektant je obavezan da se pridržava Zakona o uređenju prostora i izgradnji objekata (»Sl. list CG«, br. 51/08, 34/11 i 47/11) kao i Pravilnika o načinu izrade i sadržini tehničke dokumentacije (»Sl.list RCG«, br. 22/02).

21. Uz zahtjev za izdavanje građevinske dozvole investitor je dužan da priloži dokumentaciju propisanu čl. 93 Zakona o uređenju prostora i izgradnji objekata (»Sl. list CG«, br.51/08, 40/10 i 34/11). Reviziju tehničke dokumentacije (izuzev za porodičnu stambenu zgradu površine do 500m² sa najviše četiri zasebne stambene jedinice) izvršiti u skladu sa Zakonom o uređenju prostora i izgradnji objekata (»Sl. List CG« br. 51/08, 34/11 i 47/11) i Pravilnikom o načinu vršenja revizije idejnog i glavnog projekta (»Sl. list CG« br.81/08).

Napomena: Dio katastarske parcele br. 580/16 KO Sutomore se nalazi u sastavu urbanističke parcele br. UP 401, u zoni A, podzona A4, blok 3, po DUP-u »Sutomore – centar«.

Uz zahtjev za izdavanje građevinske dozvole potrebno je priložiti dokaz o pravu svojine, odnosno drugom pravu za urbanističku parcelu br. 401, u bloku 3, podzoni A4, zoni A, po DUP-u "Sutomore - centar", ili za dio urbanističke parcele čija površina ne može biti manja od 400 m²

za namjenu – porodično stanovanje male gustine i višeporodično stanovanje srednje gustine, a ne manja od 600 m² za namjenu višeporodično stanovanje velike gustine a u skladu sa Zakonom o uređenju prostora i izgradnji objekata (»Sl. list CG«, br. 51/08, 40/10, 34/11, 47/11, 35/13 i 39/13).

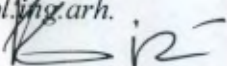
U slučajevima kada granica urbanističke parcele neznatno odstupa od granice katastarske parcele organ uprave nadležan za poslove uređenja prostora prilikom izdavanja dokumentacije za građenje, može izvršiti usklađivanje urbanističke parcele sa katastarskim stanjem.

Sastavni dio ovih urbanističko-tehničkih uslova su i:

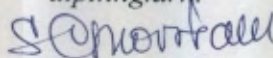
- izvod iz **DUP-a »Sutomore-centar«** u razmjeri R_1:1000, broj 032-07-dj-352-10/1 od 12.02.2014. godine, ovjeren od strane ovog Sekretarijata;
- uslovi izdati od strane JP »Vodovod i kanalizacija« Bar, broj 259 od 23.01.2014. godine;
- opšti uslovi izdati od strane Agencije za elektronske komunikacije i poštansku djelatnost.

Dostavljeno: Podnosiocu zahtjeva, u dosije i a/a.

Samostalni savjetnik,
mr Ognjen Leković
dipl.ing.arh.



Pomoćnik sekretara,
Suzana Crnovršanin
dipl.ing.arh.



Sekretar,
Duro Karanikić
dipl.ing.grad.





21